










## CHARTA NÁRODNÍCH GEOPARKŮ ČESKÉ REPUBLIKY

Národním geoparkem se může stát území, které reprezentuje geologické dědictví České republiky a disponuje strategií udržitelného rozvoje. Geopark má jasně definované hranice a zahrnuje dostatečně velkou a osídlenou oblast, která umožňuje prosazovat udržitelný rozvoj a naplňovat myšlenky geoparků. Národní geopark zahrnuje geotopy, které jsou výjimečné z hlediska vědeckého zkoumání, estetické hodnoty, osvětového využití a reprezentují geologické dědictví státu. Tyto lokality jsou vzájemně propojeny systémem značených, veřejně přístupných stezek a udržovány. Většina lokalit prezentovaných v rámci národního geoparku je součástí geologického dědictví, které doplňují ekologické, archeologické, montanistické, historické, etnografické a kulturní památky.

### Národní geopark

-  je řízen subjektem (právníkou osobou) s jasně definovanou strukturou, který v rámci daného území prosazuje ochranu, prezentaci a propagaci přírodního a kulturního dědictví na základě principu udržitelného rozvoje; prostředkem rozvoje je mj. cestovní ruch zaměřený na poznávání Země (geoturismus);
-  propaguje poznávání a zachování charakteru území v jeho celku, upozorňuje na ovlivnění společnosti a jejího vývoje geologií území;
-  upevňuje vazby jeho obyvatel ke krajině, usnadňuje jim pochopení a přisvojení si dědictví krajiny, zapojuje se do obnovy přírodních a kulturních hodnot území a současně posiluje sounáležitost místního společenství;
-  podporuje geoturismus, drobné zemědělství, tradiční řemesla a další původní hospodářské aktivity za účelem udržitelného rozvoje území;
-  spolupracuje s místními podniky, propaguje a podporuje vytváření nových aktivit spojených s geologickým dědictvím; udržuje spolupráci s ostatními geoparky;
-  podporuje environmentální výchovu a vzdělávání, vědecký výzkum v naukách o Zemi, podporuje zachování přirozeného prostředí;
-  vytváří, zkouší a aplikuje metody uchování geologického dědictví;
-  v rámci svých kompetencí a možností chrání geologické dědictví na svém území;
-  nijak se nepodílí na komerčním prodeji vzácných geologických předmětů (zejm. minerálů a zkamenělin).

### Certifikát „národní geopark“

Řídící subjekt geoparku je oprávněn užívat certifikát národního geoparku, kterým po dobu jeho platnosti<sup>1</sup> prokazuje, že jde o území rozvíjející se v souladu s principy Charty národních geoparků České republiky. Postup získání certifikátu je upraven příslušnou směrnicí Ministerstva životního prostředí České republiky. O splnění podmínek získání certifikátu rozhoduje Rada národních geoparků<sup>2</sup>. Certifikát uděluje řídicímu subjektu národního geoparku ministr / ministryně životního prostředí.

<sup>1</sup> Certifikát má platnost čtyři roky, poté musí být národní geopark revalidován.

<sup>2</sup> Rada národních geoparků založená při Ministerstvu životního prostředí je složená ze specialistů jak na výzkum, ochranu, prezentaci i propagaci geologického dědictví, tak i na udržitelný rozvoj a geoturismus. Tato skupina odborníků je připravena poradit v otázkách týkajících se nominace území na národní geopark. Rada národních geoparků, Ministerstvo životního prostředí ČR, Vršovická 65, Praha, [martina.paskova@mzp.cz](mailto:martina.paskova@mzp.cz), [martin.hrubes@mzp.cz](mailto:martin.hrubes@mzp.cz).